


现状调查表

建设用地项目名称		2023 年第 4 批次（工矿废弃地复垦挂钩）城镇建设用地地块一					
被征土地单位名称		西潘楼镇东王村					
被征土地情况					征地前后被征地单位基本情况		
种 类		面 积					
		公 顷	亩				
农用地	耕地	水田			征 地 前	土地总面积	3994 亩
		旱地	1.0690	16.03		其中耕地	3576.5 亩
		菜地				其中基本农田	亩
	其中：基本农田					农业人口	6077 人
	园地					其中劳动力	2431 人
	林地					人均耕地	0.5885 亩
	牧草地					劳均耕地	1.4712 亩
	其他农用地		0.2951	4.43	征 地 后	人均耕地	0.5859 亩
	建设用地					劳均耕地	1.4646 亩
	未利用地					应安置人数	59 人
合 计		1.3641	20.46	其中劳动力		30 人	
被征土地地上附着物情况							
房屋		平方米		树木		24300 棵	
被征土地农村集体经济组织确认							
负责人签名： 王东				 (盖章)			
2023年3月14日							

调查人：

马晓莉

聂梅



填表人：

王东


续表

征地、拆迁涉及到的农户签名（共 10 户）					
被征地户签名			被拆迁户签名		
于朝兵					
于学冬					
于庆海					
魏勤					
邱洪颖					
备注	与该村干部于学冬一起对该项征地块作调查确认工作，其中于灰、于朝建、于朝波、于庆民、于学清户不在家，已由干部于学冬电话告知，均表示同意征收。				

现状调查表

建设用地项目名称		2023 年第 4 批次（工矿废弃地复垦挂钩）城镇建设用地地块一					
被征土地单位名称		西潘楼镇桥西村					
被 征 土 地 情 况							
种 类			面 积		征地前后被征地单位基本情况		
			公 顷	亩			
农用地	耕地	水田			征 地 前	土地总面积	5211 亩
		旱地	1.5273	22.91		其中耕地	2950 亩
		菜地				其中基本农田	亩
	其中：基本农田					农业人口	6024 人
	园地					其中劳动力	2654 人
	林地		0.0479	0.72		人均耕地	0.4897 亩
	牧草地					劳均耕地	1.1115 亩
	其他农用地					人均耕地	0.4859 亩
	建设用地					劳均耕地	1.1029 亩
	未利用地					应安置人数	102 人
合 计		1.5752	23.63		其中劳动力	45 人	
被征土地地上附着物情况							
房屋		平方米		树木		11380 棵	
被征土地农村集体经济组织确认							
负责人签名： 				 （盖章） 2023年3月14日			
2023年3月14日							

调查人：马晓莉 聂梅

填表人： 

续表

征地、拆迁涉及到的农户签名（共 13 户）					
被征地户签名			被拆迁户签名		
张洪侠					
邵金侠					
张金玲					
杨芳翠					
安月军					
安奇					
备注	与该村干部祝玲一起对该预征地块作调查确认工作，其中安永强、安永强、刘伟、张金峰、安朋龙、安庆堂、安永户不在家，已由祝玲电话告知，表示同意征收。				

注：被征地、拆迁农户拒绝签名的，在备注栏内说明原因。